







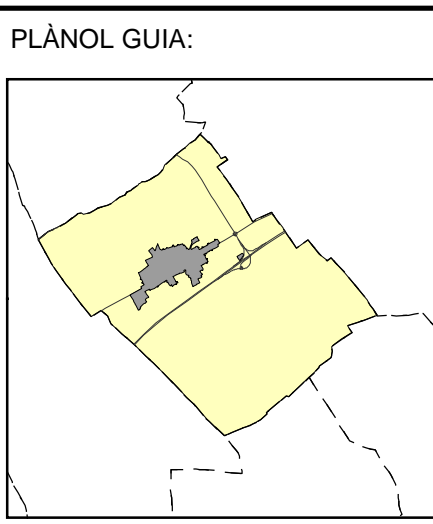


**USOS DEL SÒL**

	Urbà		Garrigues
	Usos urbans en sòl rústic		Arbrat de reguiu
	Arbrat de secà		Reguiu sense arbrat
	Secà sense arbrat		
	Massa boscosa		



**AJUNTAMENT DE CONSELL**

**Plànol d'Informació i Diagnosi. PI-2**  
**USOS DEL SÒL**


ADAPTACIÓ AL PLA TERRITORIAL DE MALLORCA  
 DE LES NORMES SUBSIDIÀRIES

Fase d'Aprovació Inicial

Abril 2010

**EQUIP REDACTOR:**  
 Josep Antoni Aguiló, *Arquitecte*  
 Antoni Pons, *Geògraf*  
 Miquel Àngel Escanelles, *Geògraf*

Sistema de Referència Terrestre Europeu 1989 (ETRS89)  
 Escala 1:15.000

  
 GABINET D'ANÀLISI TERRITORIAL  
 ambiental.gaat.es